



**КОМИТЕТ ИМУЩЕСТВЕННЫХ ОТНОШЕНИЙ  
АДМИНИСТРАЦИИ ПЕРМСКОГО МУНИЦИПАЛЬНОГО РАЙОНА**

**РАСПОРЯЖЕНИЕ**

12.04.2022

№ 1387

**Об установлении публичного  
сервитута на часть земельных  
участков**

В соответствии со ст. 23, гл. V.7 Земельного кодекса Российской Федерации, Федеральным законом от 25.10.2001 № 137-ФЗ «О введении в действие Земельного кодекса Российской Федерации», пп. 3.7.5 п. 3.7 разд. 3 Положения о комитете имущественных отношений администрации Пермского муниципального района, утвержденного решением Земского Собрания Пермского муниципального района Пермского края от 22.12.2016 № 178, на основании ходатайства открытого акционерного общества «Межрегиональная распределительная сетевая компания Урала» (ИНН 6671163413, ОГРН 1056604000970) (далее - ОАО «МРСК Урала») от 10.11.2021:

1. Установить в интересах ОАО «МРСК Урала» публичный сервитут общей площадью 15066 кв.м на часть земельных участков:
  - с кадастровым номером 59:32:0000000:38, расположенный по адресу: Пермский край, Пермский район, Лобановское с/п;
  - с кадастровым номером 59:32:1220001:1043, расположенный по адресу: Пермский край, Пермский район, Лобановское с/п, п. Мулянка, ул. Зеленая, 6а;
  - с кадастровым номером 59:32:1220001:113, расположенный по адресу: Пермский край, Пермский район, Лобановское с/п, п. Мулянка, ул. Зеленая;
  - с кадастровым номером 59:32:1220001:121, расположенный по адресу: Пермский край, Пермский район, Лобановское с/п, п. Мулянка, ул. Зеленая, 68;
  - с кадастровым номером 59:32:1220001:1227, расположенный по адресу: Пермский край, Пермский район, Лобановское с/п, п. Мулянка, ул. Зеленая, 45;
  - с кадастровым номером 59:32:1220001:124, расположенный по адресу: Пермский край, Пермский район, Лобановское с/п, п. Мулянка, ул. Зеленая, з/у 72;
  - с кадастровым номером 59:32:1220001:125, расположенный по адресу: Пермский край, Пермский район, Лобановское с/п, п. Мулянка, ул. Зеленая, 74;
  - с кадастровым номером 59:32:1220001:1269, расположенный по адресу: Пермский край, Пермский район, Лобановское с/п, п. Мулянка, ул. Мичурина, 49;
  - с кадастровым номером 59:32:1220001:141, расположенный по адресу: Пермский край, Пермский район, Лобановское с/п, п. Мулянка, ул. Зеленая, 7-1;

- с кадастровым номером 59:32:1220001:170, расположенный по адресу: Пермский край, Пермский район, Лобановское с/п, п. Мулянка, ул. Железнодорожная, 17;
- с кадастровым номером 59:32:1220001:176, расположенный по адресу: Пермский край, Пермский район, Лобановское с/п, п. Мулянка, ул. Железнодорожная, 29;
- с кадастровым номером 59:32:1220001:177, расположенный по адресу: Пермский край, Пермский район, Лобановское с/п, п. Мулянка, ул. Железнодорожная, 30;
- с кадастровым номером 59:32:1220001:178, расположенный по адресу: Пермский край, Пермский район, Лобановское с/п, п. Мулянка, ул. Железнодорожная, 31;
- с кадастровым номером 59:32:1220001:181, расположенный по адресу: Пермский край, Пермский район, Лобановское с/п, п. Мулянка, ул. Железнодорожная, 34;
- с кадастровым номером 59:32:1220001:185, расположенный по адресу: Пермский край, Пермский район, Лобановское с/п, п. Мулянка, ул. Железнодорожная, 36;
- с кадастровым номером 59:32:1220001:204, расположенный по адресу: Пермский край, Пермский район, Лобановское с/п, п. Мулянка, ул. Мичурина, 12;
- с кадастровым номером 59:32:1220001:218, расположенный по адресу: Пермский край, Пермский район, Лобановское с/п, п. Мулянка, ул. Мичурина, 26;
- с кадастровым номером 59:32:1220001:23, расположенный по адресу: Пермский край, Пермский район, Лобановское с/п, п. Мулянка, ул. Зеленая, 58;
- с кадастровым номером 59:32:1220001:230, расположенный по адресу: Пермский край, Пермский район, Лобановское с/п, п. Мулянка, ул. Мичурина, 39;
- с кадастровым номером 59:32:1220001:231, расположенный по адресу: Пермский край, Пермский район, Лобановское с/п, п. Мулянка, ул. Мичурина, 35;
- с кадастровым номером 59:32:1220001:243, расположенный по адресу: Пермский край, Пермский район, Лобановское с/п, п. Мулянка, ул. Мичурина, 53;
- с кадастровым номером 59:32:1220001:25, расположенный по адресу: Пермский край, Пермский район, Лобановское с/п, п. Мулянка, ул. Мичурина, 15;

- с кадастровым номером 59:32:1220001:263, расположенный по адресу: Пермский край, Пермский район, Лобановское с/п, п. Мулянка, ул. Железнодорожная, 19;
- с кадастровым номером 59:32:1220001:2975, расположенный по адресу: Пермский край, Пермский район, Лобановское с/п, п. Мулянка;
- с кадастровым номером 59:32:1220001:2994, расположенный по адресу: Пермский край, Пермский район, Лобановское с/п, п. Мулянка, ул. Зеленая, 4;
- с кадастровым номером 59:32:1220001:303, расположенный по адресу: Пермский край, Пермский район, Лобановское с/п, п. Мулянка, ул. Новая, 1в;
- с кадастровым номером 59:32:1220001:3128, расположенный по адресу: Пермский край, Пермский район, Лобановское с/п, п. Мулянка, ул. Зеленая, 6/1;
- с кадастровым номером 59:32:1220001:318, расположенный по адресу: Пермский край, Пермский район, Лобановское с/п, п. Мулянка, ул. Мичурина, 28;
- с кадастровым номером 59:32:1220001:3222, расположенный по адресу: Пермский край, Пермский район, Лобановское с/п, п. Мулянка, ул. Новая, з/у 1б;
- с кадастровым номером 59:32:1220001:3231, расположенный по адресу: Пермский край, Пермский район, Лобановское с/п, п. Мулянка, ул. Зеленая;
- с кадастровым номером 59:32:1220001:3366, расположенный по адресу: Пермский край, Пермский район, Лобановское с/п, п. Мулянка, ул. Зеленая;
- с кадастровым номером 59:32:1220001:3403, расположенный по адресу: Пермский край, Пермский район, Лобановское с/п, п. Мулянка, ул. Железнодорожная, 40;
- с кадастровым номером 59:32:1220001:3424, расположенный по адресу: Пермский край, Пермский район, Лобановское с/п, п. Мулянка, ул. Новая, 3а;
- с кадастровым номером 59:32:1220001:381, расположенный по адресу: Пермский край, Пермский район, Лобановское с/п, п. Мулянка, ул. Мичурина, 61а;
- с кадастровым номером 59:32:1220001:75, расположенный по адресу: Пермский край, Пермский район, Лобановское с/п, п. Мулянка, ул. Зеленая, 18;
- с кадастровым номером 59:32:1220001:756, расположенный по адресу: Пермский край, Пермский район, Лобановское с/п, п. Мулянка, ул. Мичурина, з/у 65;

- с кадастровым номером 59:32:1220001:76, расположенный по адресу: Пермский край, Пермский район, Лобановское с/п, п. Мулянка, ул. Зеленая, 20;

- с кадастровым номером 59:32:1220001:80, расположенный по адресу: Пермский край, Пермский район, Лобановское с/п, п. Мулянка, ул. Зеленая, 26а;

- с кадастровым номером 59:32:1220001:84, расположенный по адресу: Пермский край, Пермский район, Лобановское с/п, п. Мулянка, ул. Зеленая, 30-2.

Цель: Для размещения объекта электросетевого хозяйства «ВЛ 0,4 кВ ф. 1 от ТП-66329».

Срок: 49 лет.

2. Утвердить границы публичного сервитута земельных участков, указанных в п. 1 настоящего распоряжения, согласно прилагаемой схеме расположения границ публичного сервитута.

3. Срок, в течение которого использование указанных в п. 1 настоящего распоряжения земельных участков в соответствии с их разрешенным использованием будет невозможно или существенно затруднено в связи с осуществлением сервитута – не установлен.

4. Порядок установления зон с особыми условиями использования территорий и содержание ограничений прав на земельные участки в границах таких зон установлен Постановлением Правительства РФ от 24.02.2009 № 160 «О порядке установления охранных зон объектов электросетевого хозяйства и особых условий использования земельных участков, расположенных в границах таких зон».

5. Плата за публичный сервитут не устанавливается в соответствии с ч. 4 ст. 3.6 Федерального закона от 25.10.2001 года № 137-ФЗ «О введении в действие Земельного кодекса Российской Федерации».

6. Комитету имущественных отношений администрации Пермского муниципального района в течение 5 рабочих дней со дня подписания настоящего распоряжения:

6.1. Направить настоящее распоряжение правообладателям земельных участков, указанных в п. 1 распоряжения;

6.2. Направить настоящее распоряжение в Управление Федеральной службы государственной регистрации, кадастра и картографии по Пермскому краю;

6.3. Направить настоящее распоряжение в ОАО «МРСК Урала», а также сведения о лицах, являющихся правообладателями земельных участков, сведения о лицах, подавших заявления об учете их прав (обременений прав) на земельные участки, способах связи с ними, копии документов, подтверждающих права указанных лиц на земельные участки;

6.4. Направить в администрацию Лобановского сельского поселения

настоящее распоряжение для опубликования в порядке, установленном для официального опубликования (обнародования) муниципальных правовых актов уставом поселения.

7. Разместить настоящее распоряжение на сайте Пермского муниципального района [www.permraion.ru](http://www.permraion.ru).

8. Настоящее распоряжение вступает в силу со дня его подписания.

9. Контроль исполнения распоряжения оставляю за собой.

И.о. председателя комитета



М.В. Королева

Приложение № 1  
к распоряжению  
комитета имущественных  
отношений администрации  
Пермского муниципального района  
от 12.04.2022 № 1387

ОПИСАНИЕ МЕСТОПОЛОЖЕНИЯ ГРАНИЦ

Публичный сервитут для размещения объекта электросетевого хозяйства «ВЛ 0,4 кВ ф.1 от ТП-66329»  
(наименование объекта, местоположение границ которого описано (далее - объект))

Раздел I

Сведения об объекте

Сведения об объекте		
№ п/п	Характеристики объекта	Описание характеристик
1	2	3
1	Местоположение объекта	Пермский край, Пермский район, поселок Мулянка
2	Площадь объекта +/- величина погрешности определения площади (P+/- Дельта P)	15066 кв.м ± 32 кв.м
3	Иные характеристики объекта	Публичный сервитут для размещения объекта электросетевого хозяйства «ВЛ 0,4 кВ ф.1 от ТП-66329» на срок 49 лет

Приложение № 2  
к распоряжению  
комитета имущественных  
отношений администрации  
Пермского муниципального района  
от 12.04.2022 № 1387

Раздел 2

Сведения о местоположении границ объекта					
1. Система координат МСК-59, зона 2					
2. Сведения о характерных точках границ объекта					
Обозначение характерных точек границ	Координаты, м		Метод определения координат характерной точки	Средняя квадратическая погрешность положения характерной точки (M), м	Описание обозначения точки на местности (при наличии)
	X	Y			
1	2	3	4	5	6
1	496275.81	2239847.81	Метод спутниковых геодезических измерений (определений)	0.10	-
2	496276.57	2239851.74	Метод спутниковых геодезических измерений (определений)	0.10	-
3	496236.24	2239859.58	Метод спутниковых геодезических измерений (определений)	0.10	-
4	496280.36	2239871.38	Метод спутниковых геодезических измерений (определений)	0.10	-
5	496173.22	2239879.67	Метод спутниковых геодезических измерений (определений)	0.10	-
6	496139.77	2239889.33	Метод спутниковых геодезических измерений (определений)	0.10	-
7	496107.96	2239899.28	Метод спутниковых геодезических измерений (определений)	0.10	-
8	496053.67	2239904.55	Метод спутниковых геодезических измерений (определений)	0.10	-
9	496008.20	2239906.58	Метод спутниковых геодезических измерений (определений)	0.10	-
10	495968.23	2239908.19	Метод спутниковых геодезических измерений (определений)	0.10	-
11	495915.64	2239910.49	Метод спутниковых геодезических измерений (определений)	0.10	-
12	495864.49	2239911.86	Метод спутниковых геодезических измерений (определений)	0.10	-
13	495821.52	2239913.26	Метод спутниковых геодезических измерений (определений)	0.10	-
14	495778.11	2239914.23	Метод спутниковых геодезических измерений (определений)	0.10	-
15	495755.74	2239916.60	Метод спутниковых геодезических измерений (определений)	0.10	-
16	495758.81	2239984.92	Метод спутниковых геодезических измерений (определений)	0.10	-
17	495758.16	2240016.28	Метод спутниковых геодезических измерений (определений)	0.10	-
18	495797.72	2240011.10	Метод спутниковых геодезических измерений (определений)	0.10	-
19	495838.58	2240009.70	Метод спутниковых геодезических измерений (определений)	0.10	-
20	495884.99	2240008.65	Метод спутниковых геодезических измерений (определений)	0.10	-
21	495911.91	2240007.78	Метод спутниковых геодезических измерений (определений)	0.10	-
22	495954.56	2240006.87	Метод спутниковых геодезических измерений (определений)	0.10	-
23	496011.50	2240005.63	Метод спутниковых геодезических измерений (определений)	0.10	-
24	496058.54	2240004.56	Метод спутниковых геодезических измерений (определений)	0.10	-
25	496090.76	2240003.58	Метод спутниковых геодезических измерений (определений)	0.10	-
26	496130.18	2240002.95	Метод спутниковых геодезических измерений (определений)	0.10	-

Приложение № 3  
к распоряжению  
комитета имущественных  
отношений администрации  
Пермского муниципального района  
от 12.04.2022 № 1387

			измерений (определенный)		
27	496164.84	2239986.40	Метод спутниковых геодезических измерений (определенный)	0.10	-
28	496199.62	2239969.97	Метод спутниковых геодезических измерений (определенный)	0.10	-
29	496245.26	2239954.11	Метод спутниковых геодезических измерений (определенный)	0.10	-
30	496246.57	2239957.88	Метод спутниковых геодезических измерений (определенный)	0.10	-
31	496203.13	2239972.98	Метод спутниковых геодезических измерений (определенный)	0.10	-
32	496213.66	2239994.93	Метод спутниковых геодезических измерений (определенный)	0.10	-
33	496251.46	2239982.90	Метод спутниковых геодезических измерений (определенный)	0.10	-
34	496285.74	2239973.25	Метод спутниковых геодезических измерений (определенный)	0.10	-
35	496322.18	2239963.48	Метод спутниковых геодезических измерений (определенный)	0.10	-
36	496358.40	2239957.36	Метод спутниковых геодезических измерений (определенный)	0.10	-
37	496399.44	2239950.72	Метод спутниковых геодезических измерений (определенный)	0.10	-
38	496433.82	2239952.68	Метод спутниковых геодезических измерений (определенный)	0.10	-
39	496433.59	2239956.67	Метод спутниковых геодезических измерений (определенный)	0.10	-
40	496399.65	2239954.73	Метод спутниковых геодезических измерений (определенный)	0.10	-
41	496359.05	2239961.31	Метод спутниковых геодезических измерений (определенный)	0.10	-
42	496323.00	2239967.39	Метод спутниковых геодезических измерений (определенный)	0.10	-
43	496286.80	2239977.12	Метод спутниковых геодезических измерений (определенный)	0.10	-
44	496252.61	2239986.73	Метод спутниковых геодезических измерений (определенный)	0.10	-
45	496211.57	2239999.80	Метод спутниковых геодезических измерений (определенный)	0.10	-
46	496199.44	2239974.49	Метод спутниковых геодезических измерений (определенный)	0.10	-
47	496166.56	2239990.00	Метод спутниковых геодезических измерений (определенный)	0.10	-
48	496131.12	2240006.94	Метод спутниковых геодезических измерений (определенный)	0.10	-
49	496090.85	2240067.58	Метод спутниковых геодезических измерений (определенный)	0.10	-
50	496058.45	2240068.56	Метод спутниковых геодезических измерений (определенный)	0.10	-
51	496011.39	2240009.63	Метод спутниковых геодезических измерений (определенный)	0.10	-
52	495954.45	2240010.87	Метод спутниковых геодезических измерений (определенный)	0.10	-
53	495912.03	2240011.78	Метод спутниковых геодезических измерений (определенный)	0.10	-
54	495885.10	2240012.65	Метод спутниковых геодезических измерений (определенный)	0.10	-
55	495838.69	2240013.70	Метод спутниковых геодезических измерений (определенный)	0.10	-
56	495798.05	2240015.09	Метод спутниковых геодезических измерений (определенный)	0.10	-
57	495757.99	2240020.34	Метод спутниковых геодезических измерений (определенный)	0.10	-
58	495756.00	2240032.34	Метод спутниковых геодезических измерений (определенный)	0.10	-
59	495753.76	2240086.62	Метод спутниковых геодезических измерений (определенный)	0.10	-
60	495751.39	2240124.45	Метод спутниковых геодезических измерений (определенный)	0.10	-



Приложение № 4  
к распоряжению  
комитета имущественных  
отношений администрации  
Пермского муниципального района  
от 12.04.2022 № 1387

61	495778.52	2240125.97	измерений (определений) Метод спутниковых геодезических измерений (определений)	0.10	-
62	495812.57	2240126.54	Метод спутниковых геодезических измерений (определений)	0.10	-
63	495846.41	2240126.75	Метод спутниковых геодезических измерений (определений)	0.10	-
64	495872.70	2240127.00	Метод спутниковых геодезических измерений (определений)	0.10	-
65	495910.30	2240127.67	Метод спутниковых геодезических измерений (определений)	0.10	-
66	495948.24	2240128.24	Метод спутниковых геодезических измерений (определений)	0.10	-
67	495977.42	2240128.82	Метод спутниковых геодезических измерений (определений)	0.10	-
68	496012.46	2240129.96	Метод спутниковых геодезических измерений (определений)	0.10	-
69	496046.81	2240130.50	Метод спутниковых геодезических измерений (определений)	0.10	-
70	496049.83	2240081.54	Метод спутниковых геодезических измерений (определений)	0.10	-
71	496053.82	2240081.79	Метод спутниковых геодезических измерений (определений)	0.10	-
72	496050.81	2240130.60	Метод спутниковых геодезических измерений (определений)	0.10	-
73	496092.98	2240132.22	Метод спутниковых геодезических измерений (определений)	0.10	-
74	496134.02	2240133.32	Метод спутниковых геодезических измерений (определений)	0.10	-
75	496163.51	2240134.03	Метод спутниковых геодезических измерений (определений)	0.10	-
76	496199.61	2240135.15	Метод спутниковых геодезических измерений (определений)	0.10	-
77	496233.22	2240136.10	Метод спутниковых геодезических измерений (определений)	0.10	-
78	496261.67	2240137.28	Метод спутниковых геодезических измерений (определений)	0.10	-
79	496312.51	2240138.43	Метод спутниковых геодезических измерений (определений)	0.10	-
80	496352.92	2240139.55	Метод спутниковых геодезических измерений (определений)	0.10	-
81	496391.71	2240140.57	Метод спутниковых геодезических измерений (определений)	0.10	-
82	496424.01	2240141.52	Метод спутниковых геодезических измерений (определений)	0.10	-
83	496423.89	2240145.52	Метод спутниковых геодезических измерений (определений)	0.10	-
84	496391.39	2240144.57	Метод спутниковых геодезических измерений (определений)	0.10	-
85	496352.87	2240143.55	Метод спутниковых геодезических измерений (определений)	0.10	-
86	496312.41	2240142.43	Метод спутниковых геодезических измерений (определений)	0.10	-
87	496261.54	2240141.28	Метод спутниковых геодезических измерений (определений)	0.10	-
88	496233.08	2240140.10	Метод спутниковых геодезических измерений (определений)	0.10	-
89	496199.49	2240139.15	Метод спутниковых геодезических измерений (определений)	0.10	-
90	496163.40	2240138.03	Метод спутниковых геодезических измерений (определений)	0.10	-
91	496133.92	2240137.32	Метод спутниковых геодезических измерений (определений)	0.10	-
92	496092.85	2240136.22	Метод спутниковых геодезических измерений (определений)	0.10	-
93	496048.66	2240134.52	Метод спутниковых геодезических измерений (определений)	0.10	-
94	496012.36	2240133.96	Метод спутниковых геодезических измерений (определений)	0.10	-

Приложение № 5  
к распоряжению  
комитета имущественных  
отношений администрации  
Пермского муниципального района  
от 12.04.2022 № 1387

			измерений (определенный)		
95	495977.32	2240132.82	Метод спутниковых геодезических измерений (определенный)	0.10	-
96	495948.17	2240132.24	Метод спутниковых геодезических измерений (определенный)	0.10	-
97	495910.23	2240131.67	Метод спутниковых геодезических измерений (определенный)	0.10	-
98	495872.65	2240131.00	Метод спутниковых геодезических измерений (определенный)	0.10	-
99	495846.38	2240130.75	Метод спутниковых геодезических измерений (определенный)	0.10	-
100	495813.41	2240130.55	Метод спутниковых геодезических измерений (определенный)	0.10	-
101	495802.83	2240142.20	Метод спутниковых геодезических измерений (определенный)	0.10	-
102	495799.87	2240139.51	Метод спутниковых геодезических измерений (определенный)	0.10	-
103	495808.08	2240130.47	Метод спутниковых геодезических измерений (определенный)	0.10	-
104	495778.37	2240129.97	Метод спутниковых геодезических измерений (определенный)	0.10	-
105	495751.34	2240128.45	Метод спутниковых геодезических измерений (определенный)	0.10	-
106	495752.86	2240161.62	Метод спутниковых геодезических измерений (определенный)	0.10	-
107	495748.86	2240161.80	Метод спутниковых геодезических измерений (определенный)	0.10	-
108	495747.33	2240128.41	Метод спутниковых геодезических измерений (определенный)	0.10	-
109	495710.06	2240129.54	Метод спутниковых геодезических измерений (определенный)	0.10	-
110	495661.34	2240129.30	Метод спутниковых геодезических измерений (определенный)	0.10	-
111	495661.36	2240125.30	Метод спутниковых геодезических измерений (определенный)	0.10	-
112	495710.01	2240125.54	Метод спутниковых геодезических измерений (определенный)	0.10	-
113	495747.36	2240124.38	Метод спутниковых геодезических измерений (определенный)	0.10	-
114	495749.77	2240086.36	Метод спутниковых геодезических измерений (определенный)	0.10	-
115	495752.01	2240052.09	Метод спутниковых геодезических измерений (определенный)	0.10	-
116	495753.98	2240020.23	Метод спутниковых геодезических измерений (определенный)	0.10	-
117	495732.00	2240016.61	Метод спутниковых геодезических измерений (определенный)	0.10	-
118	495690.97	2240017.65	Метод спутниковых геодезических измерений (определенный)	0.10	-
119	495656.95	2240019.45	Метод спутниковых геодезических измерений (определенный)	0.10	-
120	495621.01	2240020.88	Метод спутниковых геодезических измерений (определенный)	0.10	-
121	495623.26	2240045.98	Метод спутниковых геодезических измерений (определенный)	0.10	-
122	495627.38	2240081.28	Метод спутниковых геодезических измерений (определенный)	0.10	-
123	495632.42	2240125.24	Метод спутниковых геодезических измерений (определенный)	0.10	-
124	495598.51	2240128.79	Метод спутниковых геодезических измерений (определенный)	0.10	-
125	495574.24	2240128.82	Метод спутниковых геодезических измерений (определенный)	0.10	-
126	495566.24	2240128.43	Метод спутниковых геодезических измерений (определенный)	0.10	-
127	495526.57	2240128.34	Метод спутниковых геодезических измерений (определенный)	0.10	-
128	495498.62	2240128.07	Метод спутниковых геодезических измерений (определенный)	0.10	-

Приложение № 6  
к распоряжению  
комитета имущественных  
отношений администрации  
Пермского муниципального района  
от 12.04.2022 № 1887

129	495469.77	2240127.77	измерений (определений)	0.10	-
130	495435.89	2240127.13	Метод спутниковых геодезических измерений (определений)	0.10	-
131	495405.84	2240127.00	Метод спутниковых геодезических измерений (определений)	0.10	-
132	495373.84	2240126.47	Метод спутниковых геодезических измерений (определений)	0.10	-
133	495350.59	2240125.88	Метод спутниковых геодезических измерений (определений)	0.10	-
134	495357.43	2240132.43	Метод спутниковых геодезических измерений (определений)	0.10	-
135	495360.74	2240164.31	Метод спутниковых геодезических измерений (определений)	0.10	-
136	495363.66	2240193.22	Метод спутниковых геодезических измерений (определений)	0.10	-
137	495353.09	2240221.71	Метод спутниковых геодезических измерений (определений)	0.10	-
138	495375.50	2240219.53	Метод спутниковых геодезических измерений (определений)	0.10	-
139	495402.58	2240217.24	Метод спутниковых геодезических измерений (определений)	0.10	-
140	495414.57	2240235.46	Метод спутниковых геодезических измерений (определений)	0.10	-
141	495411.23	2240237.65	Метод спутниковых геодезических измерений (определений)	0.10	-
142	495409.55	2240221.43	Метод спутниковых геодезических измерений (определений)	0.10	-
143	495375.86	2240223.51	Метод спутниковых геодезических измерений (определений)	0.10	-
144	495347.12	2240226.31	Метод спутниковых геодезических измерений (определений)	0.10	-
145	495359.59	2240192.70	Метод спутниковых геодезических измерений (определений)	0.10	-
146	495356.76	2240164.72	Метод спутниковых геодезических измерений (определений)	0.10	-
147	495353.59	2240134.29	Метод спутниковых геодезических измерений (определений)	0.10	-
148	495344.82	2240125.83	Метод спутниковых геодезических измерений (определений)	0.10	-
149	495314.49	2240129.20	Метод спутниковых геодезических измерений (определений)	0.10	-
150	495314.05	2240125.22	Метод спутниковых геодезических измерений (определений)	0.10	-
151	495343.67	2240121.92	Метод спутниковых геодезических измерений (определений)	0.10	-
152	495345.56	2240085.50	Метод спутниковых геодезических измерений (определений)	0.10	-
153	495344.60	2240063.30	Метод спутниковых геодезических измерений (определений)	0.10	-
154	495311.86	2240076.59	Метод спутниковых геодезических измерений (определений)	0.10	-
155	495273.24	2240092.04	Метод спутниковых геодезических измерений (определений)	0.10	-
156	495271.73	2240088.34	Метод спутниковых геодезических измерений (определений)	0.10	-
157	495309.57	2240072.88	Метод спутниковых геодезических измерений (определений)	0.10	-
158	495344.44	2240058.98	Метод спутниковых геодезических измерений (определений)	0.10	-
159	495343.37	2240033.29	Метод спутниковых геодезических измерений (определений)	0.10	-
160	495310.13	2240041.98	Метод спутниковых геодезических измерений (определений)	0.10	-
161	495309.13	2240038.11	Метод спутниковых геодезических измерений (определений)	0.10	-
162	495343.46	2240029.21	Метод спутниковых геодезических измерений (определений)	0.10	-

Приложение № 7  
к распоряжению  
комитета имущественных  
отношений администрации  
Пермского муниципального района  
от 12.04.2022 № 1387

			измерений (определений)		
163	495342.57	2240008.02	Метод спутниковых геодезических измерений (определений)	0.10	-
164	495341.49	2239985.38	Метод спутниковых геодезических измерений (определений)	0.10	-
165	495310.45	2239985.05	Метод спутниковых геодезических измерений (определений)	0.10	-
166	495279.98	2239984.96	Метод спутниковых геодезических измерений (определений)	0.10	-
167	495252.33	2239984.31	Метод спутниковых геодезических измерений (определений)	0.10	-
168	495252.42	2239980.31	Метод спутниковых геодезических измерений (определений)	0.10	-
169	495280.03	2239980.96	Метод спутниковых геодезических измерений (определений)	0.10	-
170	495310.48	2239981.05	Метод спутниковых геодезических измерений (определений)	0.10	-
171	495342.14	2239981.37	Метод спутниковых геодезических измерений (определений)	0.10	-
172	495352.95	2239955.55	Метод спутниковых геодезических измерений (определений)	0.10	-
173	495356.64	2239957.10	Метод спутниковых геодезических измерений (определений)	0.10	-
174	495347.11	2239979.75	Метод спутниковых геодезических измерений (определений)	0.10	-
175	495375.14	2239968.45	Метод спутниковых геодезических измерений (определений)	0.10	-
176	495403.39	2239955.44	Метод спутниковых геодезических измерений (определений)	0.10	-
177	495436.44	2239959.56	Метод спутниковых геодезических измерений (определений)	0.10	-
178	495435.90	2239963.92	Метод спутниковых геодезических измерений (определений)	0.10	-
179	495404.00	2239959.56	Метод спутниковых геодезических измерений (определений)	0.10	-
180	495376.73	2239972.12	Метод спутниковых геодезических измерений (определений)	0.10	-
181	495345.44	2239984.72	Метод спутниковых геодезических измерений (определений)	0.10	-
182	495346.57	2240007.84	Метод спутниковых геодезических измерений (определений)	0.10	-
183	495347.46	2240028.79	Метод спутниковых геодезических измерений (определений)	0.10	-
184	495377.49	2240029.23	Метод спутниковых геодезических измерений (определений)	0.10	-
185	495404.86	2240027.51	Метод спутниковых геодезических измерений (определений)	0.10	-
186	495439.27	2240024.50	Метод спутниковых геодезических измерений (определений)	0.10	-
187	495439.62	2240028.48	Метод спутниковых геодезических измерений (определений)	0.10	-
188	495405.16	2240031.50	Метод спутниковых геодезических измерений (определений)	0.10	-
189	495377.54	2240033.23	Метод спутниковых геодезических измерений (определений)	0.10	-
190	495347.59	2240032.77	Метод спутниковых геодезических измерений (определений)	0.10	-
191	495348.48	2240060.34	Метод спутниковых геодезических измерений (определений)	0.10	-
192	495349.56	2240085.53	Метод спутниковых геодезических измерений (определений)	0.10	-
193	495347.64	2240121.79	Метод спутниковых геодезических измерений (определений)	0.10	-
194	495373.93	2240122.47	Метод спутниковых геодезических измерений (определений)	0.10	-
195	495405.88	2240123.00	Метод спутниковых геодезических измерений (определений)	0.10	-
196	495435.94	2240123.13	Метод спутниковых геодезических измерений (определений)	0.10	-

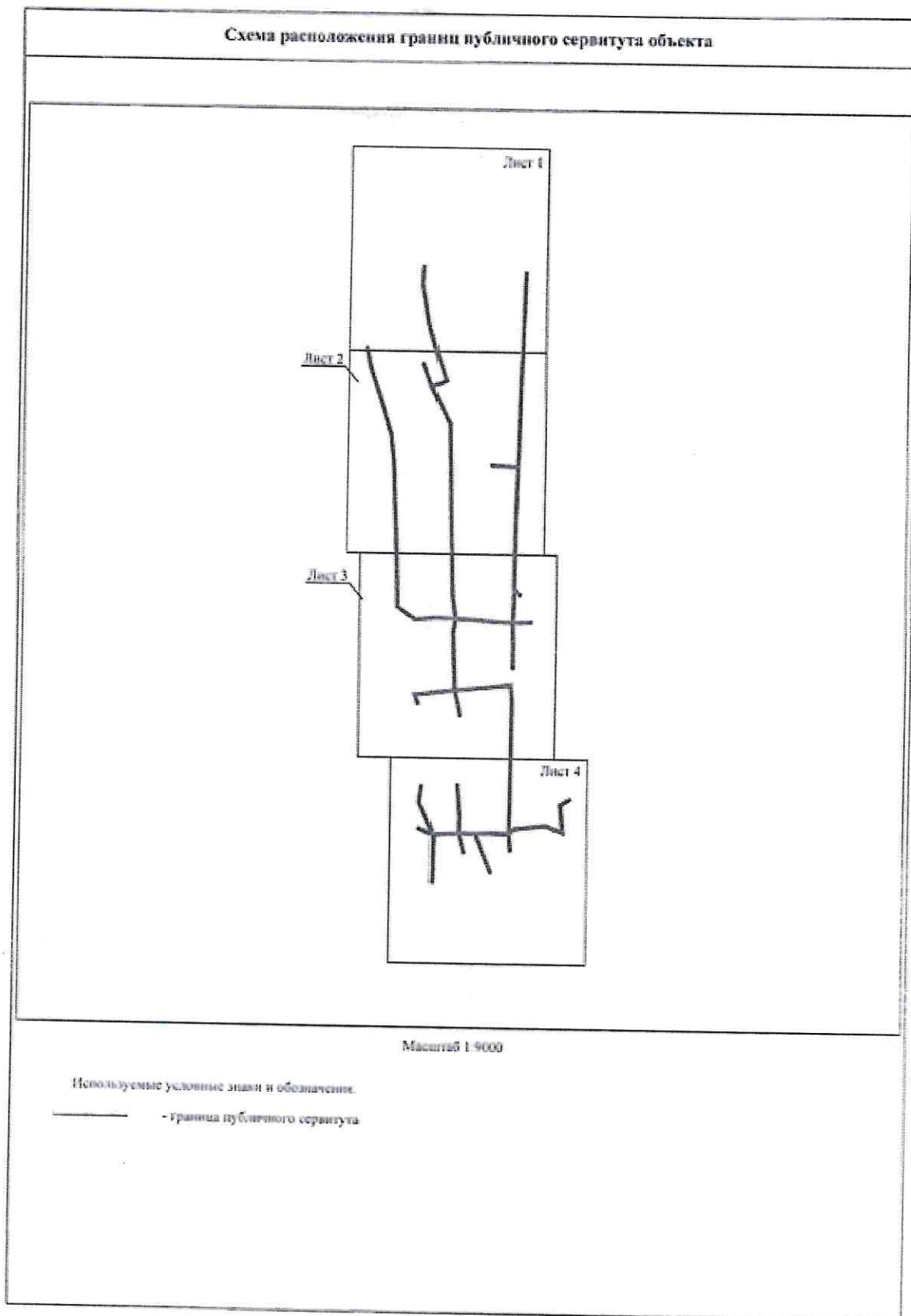
Приложение № 8  
к распоряжению  
комитета имущественных  
отношений администрации  
Пермского муниципального района  
от 12.04.2022 № 1387

197	495469.83	2240123.77	измерений (определений) Метод спутниковых геодезических измерений (определений)	0.10	—
198	495498.66	2240124.07	Метод спутниковых геодезических измерений (определений)	0.10	—
199	495526.59	2240124.34	Метод спутниковых геодезических измерений (определений)	0.10	—
200	495566.34	2240124.43	Метод спутниковых геодезических измерений (определений)	0.10	—
201	495574.33	2240124.82	Метод спутниковых геодезических измерений (определений)	0.10	—
202	495598.44	2240124.73	Метод спутниковых геодезических измерений (определений)	0.10	—
203	495627.97	2240121.74	Метод спутниковых геодезических измерений (определений)	0.10	—
204	495623.41	2240081.74	Метод спутниковых геодезических измерений (определений)	0.10	—
205	495619.28	2240046.40	Метод спутниковых геодезических измерений (определений)	0.10	—
206	495617.01	2240021.33	Метод спутниковых геодезических измерений (определений)	0.10	—
207	495599.71	2240025.33	Метод спутниковых геодезических измерений (определений)	0.10	—
208	495569.12	2240031.54	Метод спутниковых геодезических измерений (определений)	0.10	—
209	495568.32	2240027.62	Метод спутниковых геодезических измерений (определений)	0.10	—
210	495598.87	2240021.42	Метод спутниковых геодезических измерений (определений)	0.10	—
211	495616.68	2240017.38	Метод спутниковых геодезических измерений (определений)	0.10	—
212	495611.28	2239975.93	Метод спутниковых геодезических измерений (определений)	0.10	—
213	495608.11	2239949.73	Метод спутниковых геодезических измерений (определений)	0.10	—
214	495592.66	2239955.36	Метод спутниковых геодезических измерений (определений)	0.10	—
215	495591.29	2239951.60	Метод спутниковых геодезических измерений (определений)	0.10	—
216	495611.48	2239944.25	Метод спутниковых геодезических измерений (определений)	0.10	—
217	495615.25	2239975.43	Метод спутниковых геодезических измерений (определений)	0.10	—
218	495620.58	2240016.84	Метод спутниковых геодезических измерений (определений)	0.10	—
219	495656.77	2240015.45	Метод спутниковых геодезических измерений (определений)	0.10	—
220	495690.81	2240013.65	Метод спутниковых геодезических измерений (определений)	0.10	—
221	495732.28	2240012.60	Метод спутниковых геодезических измерений (определений)	0.10	—
222	495754.15	2240016.22	Метод спутниковых геодезических измерений (определений)	0.10	—
223	495754.81	2239985.04	Метод спутниковых геодезических измерений (определений)	0.10	—
224	495751.64	2239945.50	Метод спутниковых геодезических измерений (определений)	0.10	—
225	495775.98	2239910.28	Метод спутниковых геодезических измерений (определений)	0.10	—
226	495821.41	2239909.26	Метод спутниковых геодезических измерений (определений)	0.10	—
227	495864.37	2239907.86	Метод спутниковых геодезических измерений (определений)	0.10	—
228	495915.50	2239906.49	Метод спутниковых геодезических измерений (определений)	0.10	—
229	495968.05	2239904.19	Метод спутниковых геодезических измерений (определений)	0.10	—
230	496008.03	2239902.38	Метод спутниковых геодезических измерений (определений)	0.10	—

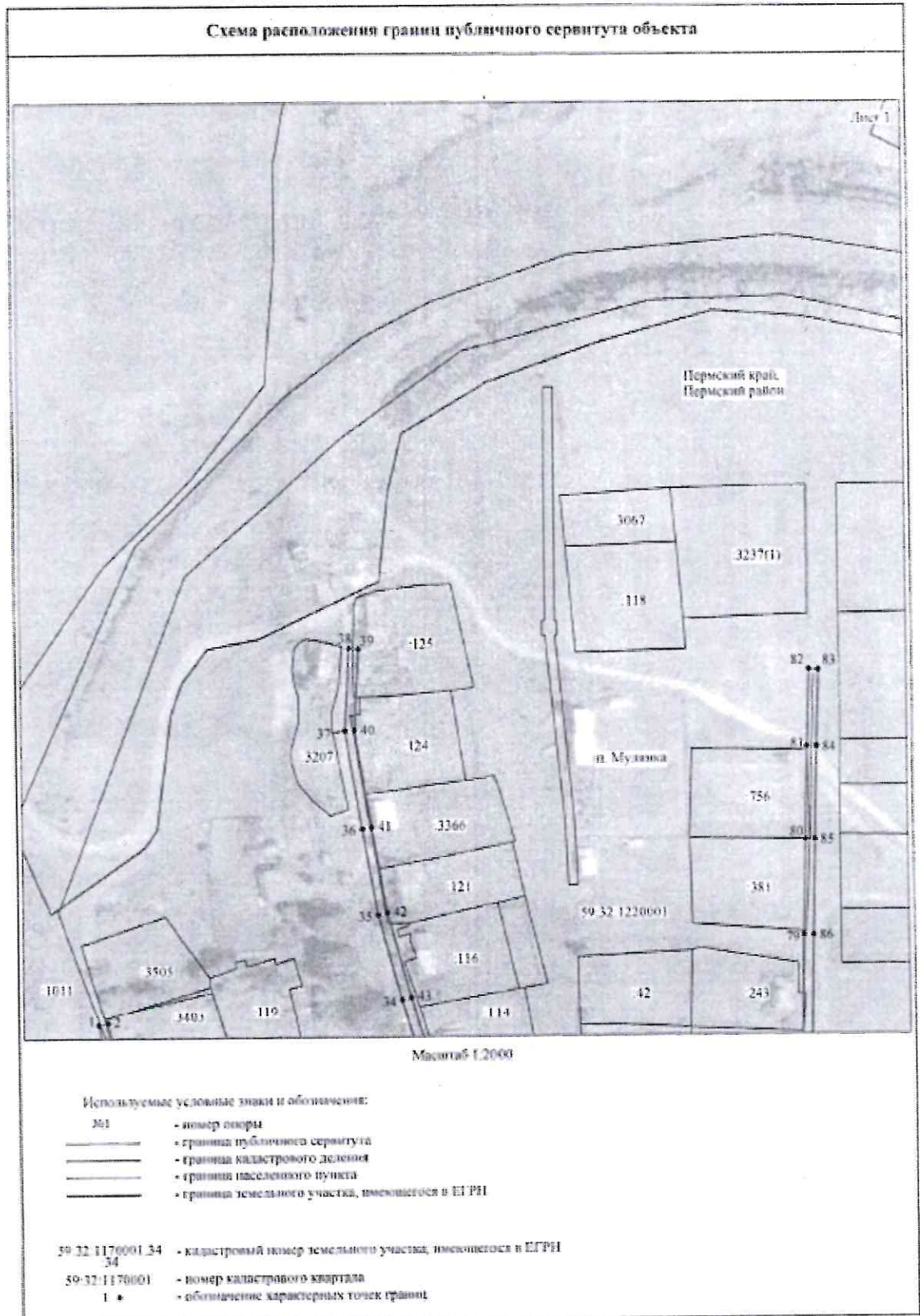
Приложение № 9  
к распоряжению  
комитета имущественных  
отношений администрации  
Пермского муниципального района  
от 12.04.2022 № 1387

			измерений (определений)		
231	496653.40	2239900.56	Метод спутниковых геодезических измерений (определений)	0.10	-
232	496107.16	2239895.34	Метод спутниковых геодезических измерений (определений)	0.10	-
233	496138.62	2239885.70	Метод спутниковых геодезических измерений (определений)	0.10	-
234	496172.07	2239875.84	Метод спутниковых геодезических измерений (определений)	0.10	-
235	496199.15	2239867.57	Метод спутниковых геодезических измерений (определений)	0.10	-
236	496235.23	2239855.70	Метод спутниковых геодезических измерений (определений)	0.10	-
1	496275.81	2239847.81	Метод спутниковых геодезических измерений (определений)	0.10	-
3. Сведения о характерных точках части (частей) границы объекта					
Обозначение характерных точек части границы	Координаты, м		Метод определения координат характерной точки	Средняя квадратическая погрешность положения характерной точки (М), м	Описание обозначения точки на местности (при наличии)
	X	Y			
1	2	3	4	5	6
-	-	-	-	-	-

Приложение № 10  
к распоряжению  
комитета имущественных  
отношений администрации  
Пермского муниципального района  
от 12.04.2022 № 1387

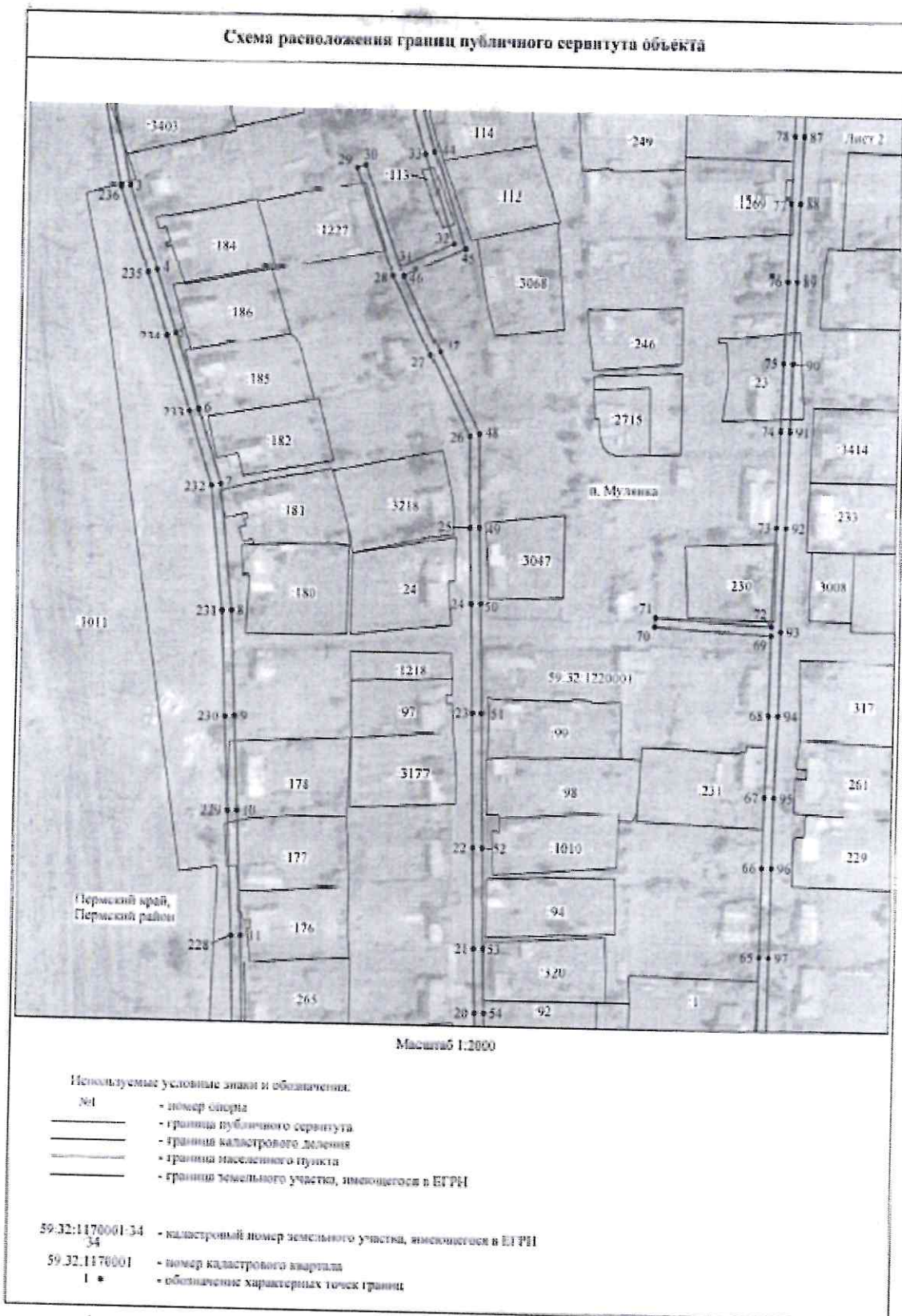


Приложение № 11  
к распоряжению  
комитета имущественных  
отношений администрации  
Пермского муниципального района  
от 12.04.2022 № 1387

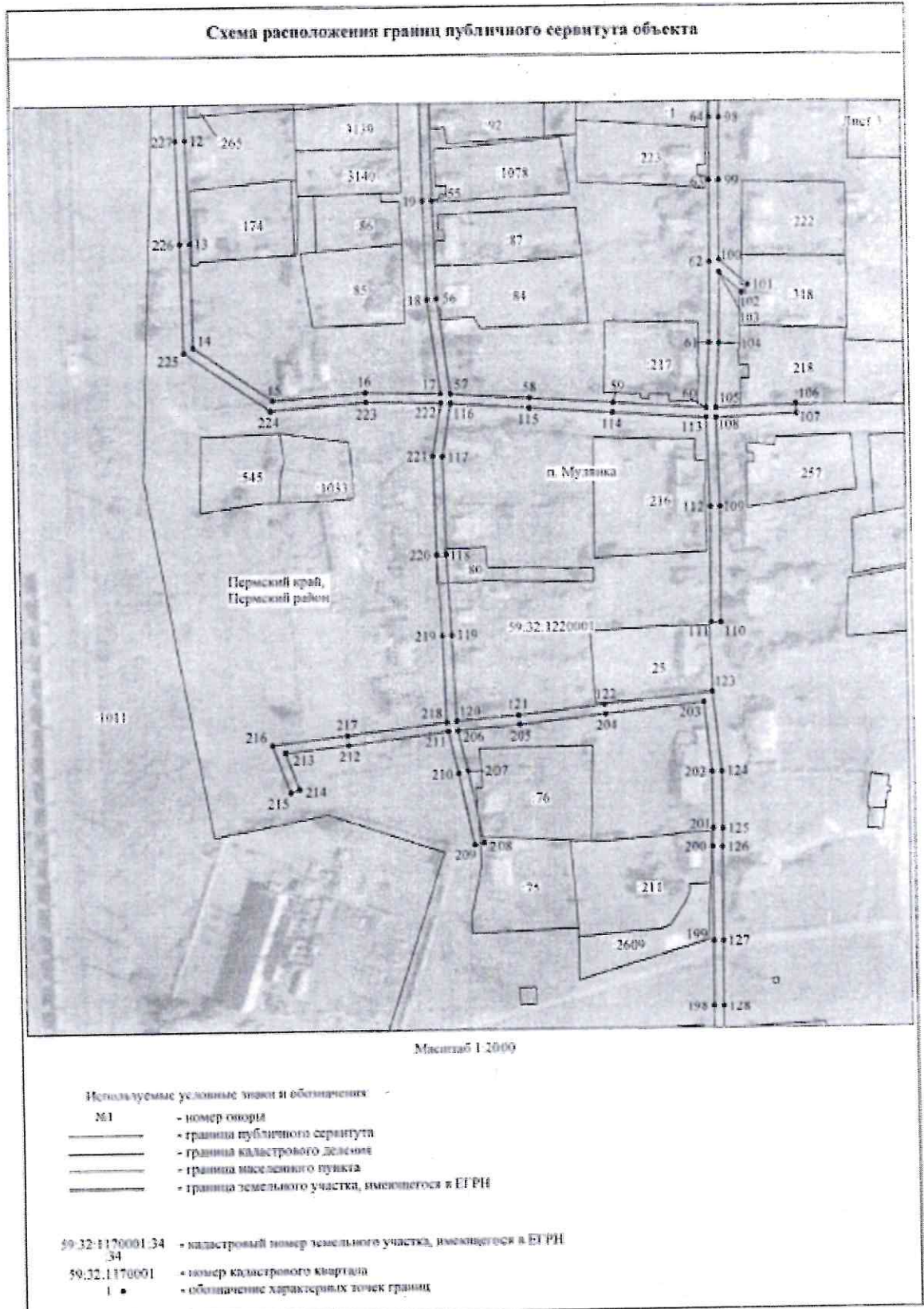




Приложение № 12  
к распоряжению  
комитета имущественных  
отношений администрации  
Пермского муниципального района  
от 12.04.2022 № 1387



Приложение № 13  
 к распоряжению  
 комитета имущественных  
 отношений администрации  
 Пермского муниципального района  
 от 12.04.2022 № 1387



Приложение № 14  
к распоряжению  
комитета имущественных  
отношений администрации  
Пермского муниципального района  
от 12.04.2022 № 1387

Схема расположения границ публичного сервитута объекта

